




32. apakšstacija (TP-0221)

Jenotu iela 9a Kadastra nr. 0100 0711329

—	Zemesgabala teritorija	1385 m ²
—	Apbūve	316,9 m ²
	Brīvā teritorija	1198,5 m ²

	Zālājs	975,5 m ²
	Asfalta/bruģa segums	223 m ²
	Ielas teritorija	168 m ²

