





30. apakšstacija (TP-0187)**Kurpnieku iela 2** Kadastra nr. 0100 076 2000

—	Zemesgabala teritorija	2329 m ²
—	Apbūve	174,8 m ²
—	Norobežotā teritorija	1065 m ²
	Brīvā norobežotā teritorija	890,2 m ²
	Zālājs	247 m ²
	Asfalta/bruģa segums	818 m ²
	Ielas teritorija	35 m ²
	Papildus kopjamā teritorija	318 m ²

M 1:500

