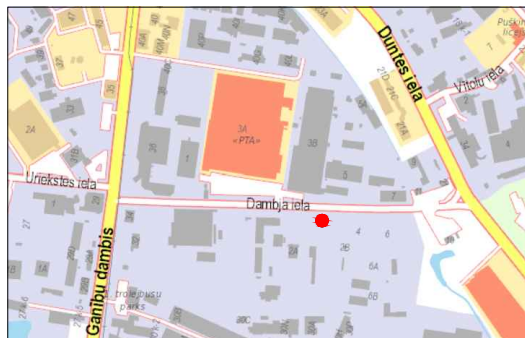


# Gruntsūdens paraugu noņemšanas vietas, Ganību dambis 32, Rīga

Objekta atrašanās vieta



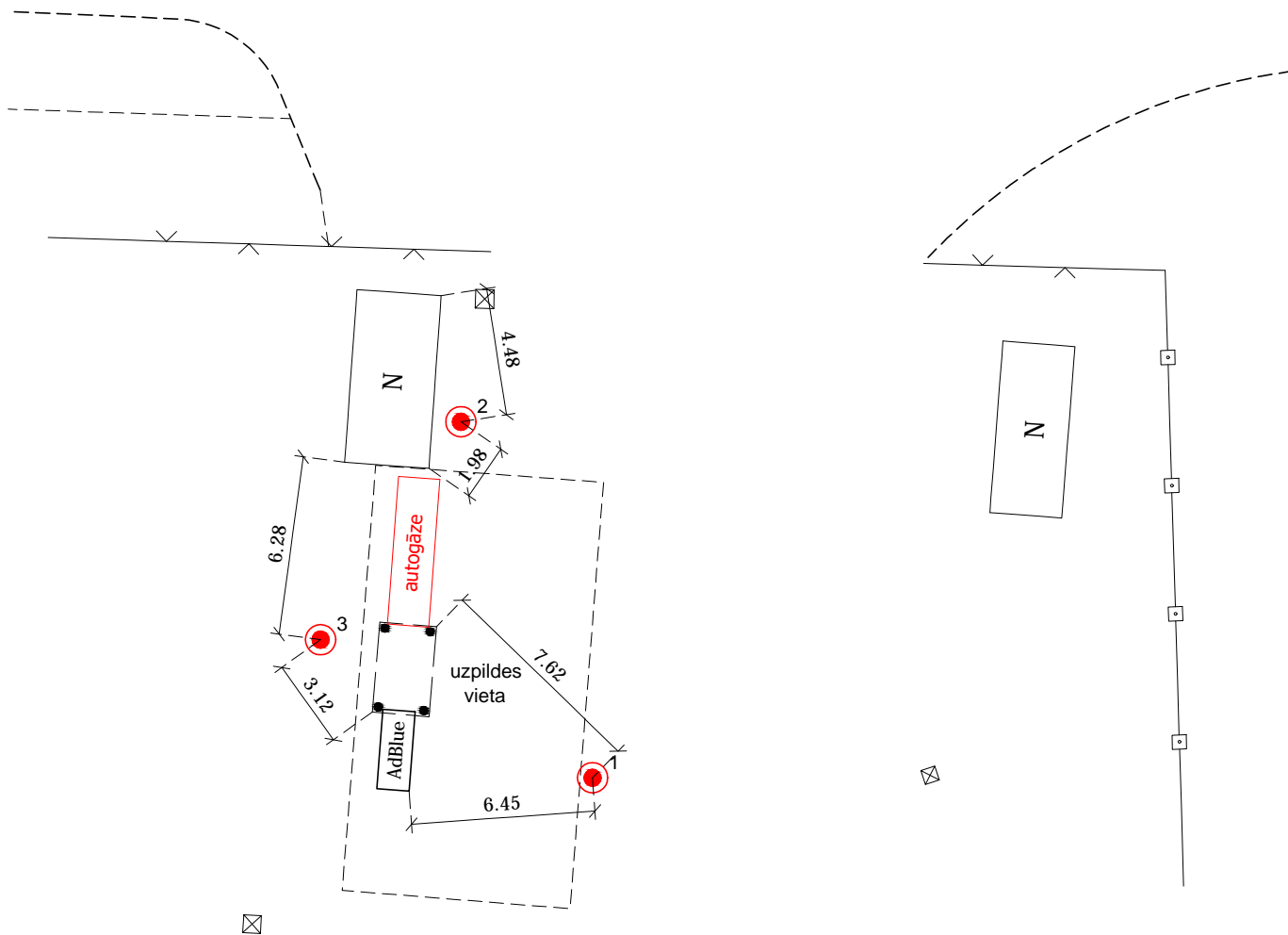
Monitoringa aku koordinātas LKS-92

Nr.	x	y	h
1	316065.98	507750.14	2.61
2	316078.47	507745.52	2.50
3	316070.83	507740.60	2.54


Latvijas normālo augstumu sistēma LAS 2000.5  
(h = urbuma atveres augstuma atzīme m v.j.l.)



## Dambja iela

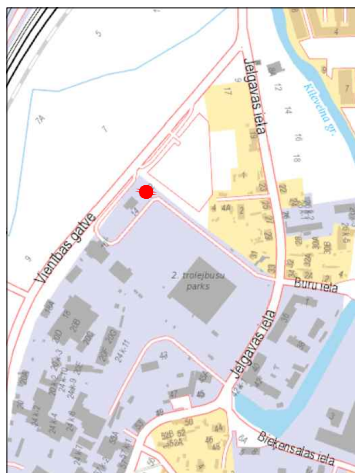


Apzīmējumi:

 <sup>1</sup> - gruntsūdens novērošanas aka, numurs

# Gruntsūdens paraugu ņemšanas vietas, Jelgavas iela 37, Rīga

Objekta atrašanās vieta

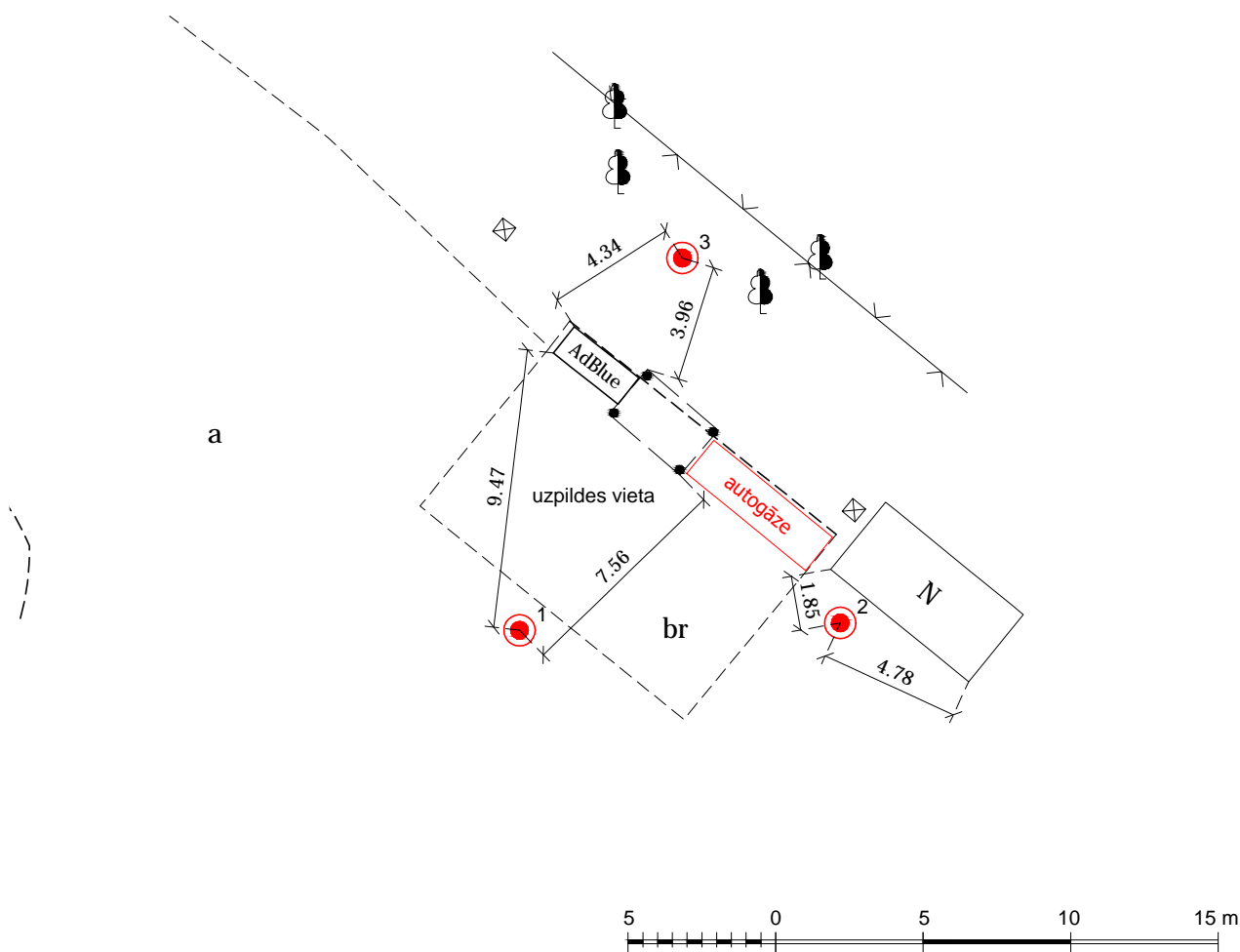


Monitoringa aku koordinātas LKS-92


Nr.	x	y	h
1	309933.83	505819.80	3.39
2	309934.08	505830.67	3.36
3	309946.45	505825.32	4.16



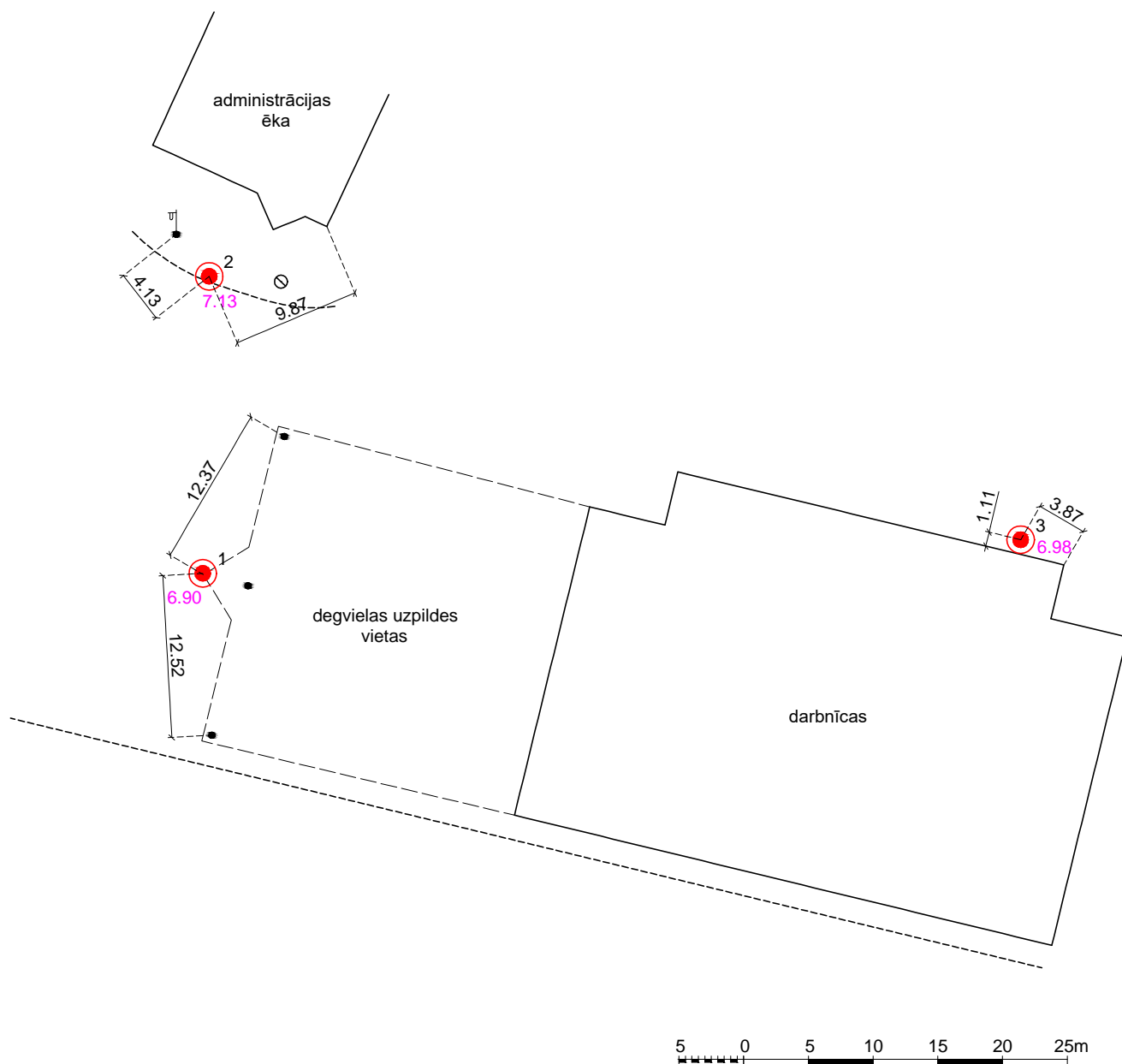
Latvijas normālo augstumu sistēma LAS 2000.5  
(h = urbuma atveres augstuma atzīme m v.j.l.)



Apzīmējumi:


 <sup>1</sup> - gruntsūdens novērošanas aka, numurs

# Gruntsūdens paraugu noņemšanas vietas, Kleistu iela 28, Rīga



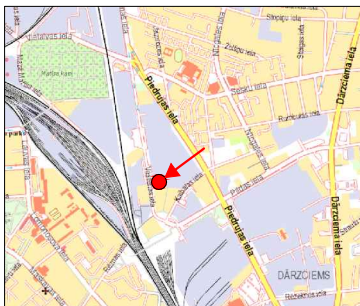
Latvijas normālo augstumu sistēma LAS 2000.5

Apzīmējumi:

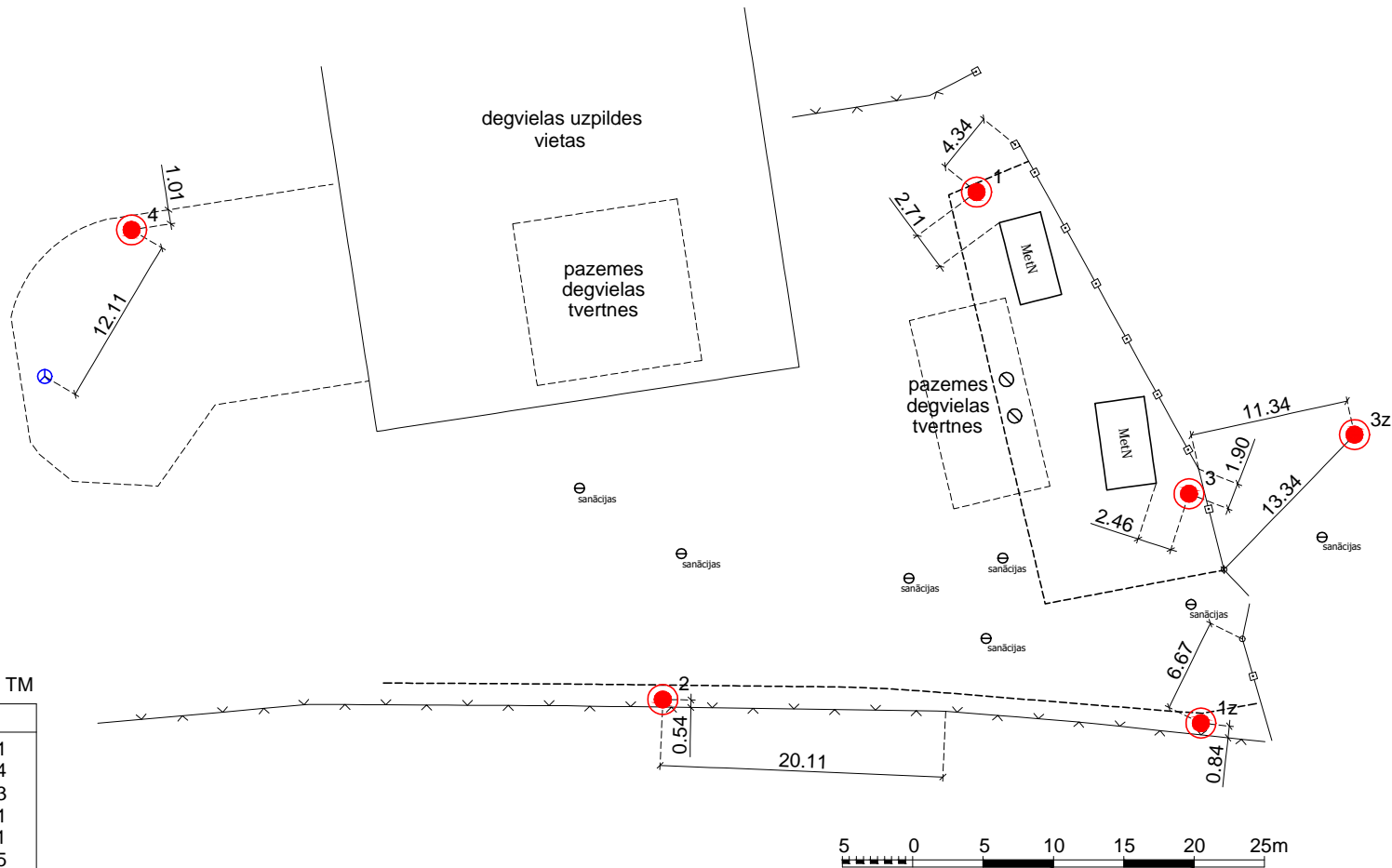
-  - gruntsūdens novērošanas aka, numurs
- 6.90 - gruntsūdens akas abs.augstuma atzīme (m)

# Gruntsūdens paraugu noņemšanas vietas, Vestienas iela 35, Rīga

Objekta atrašanās vieta



Vestienas iela



Monitoringa aku koordinātas LKS-92 TM

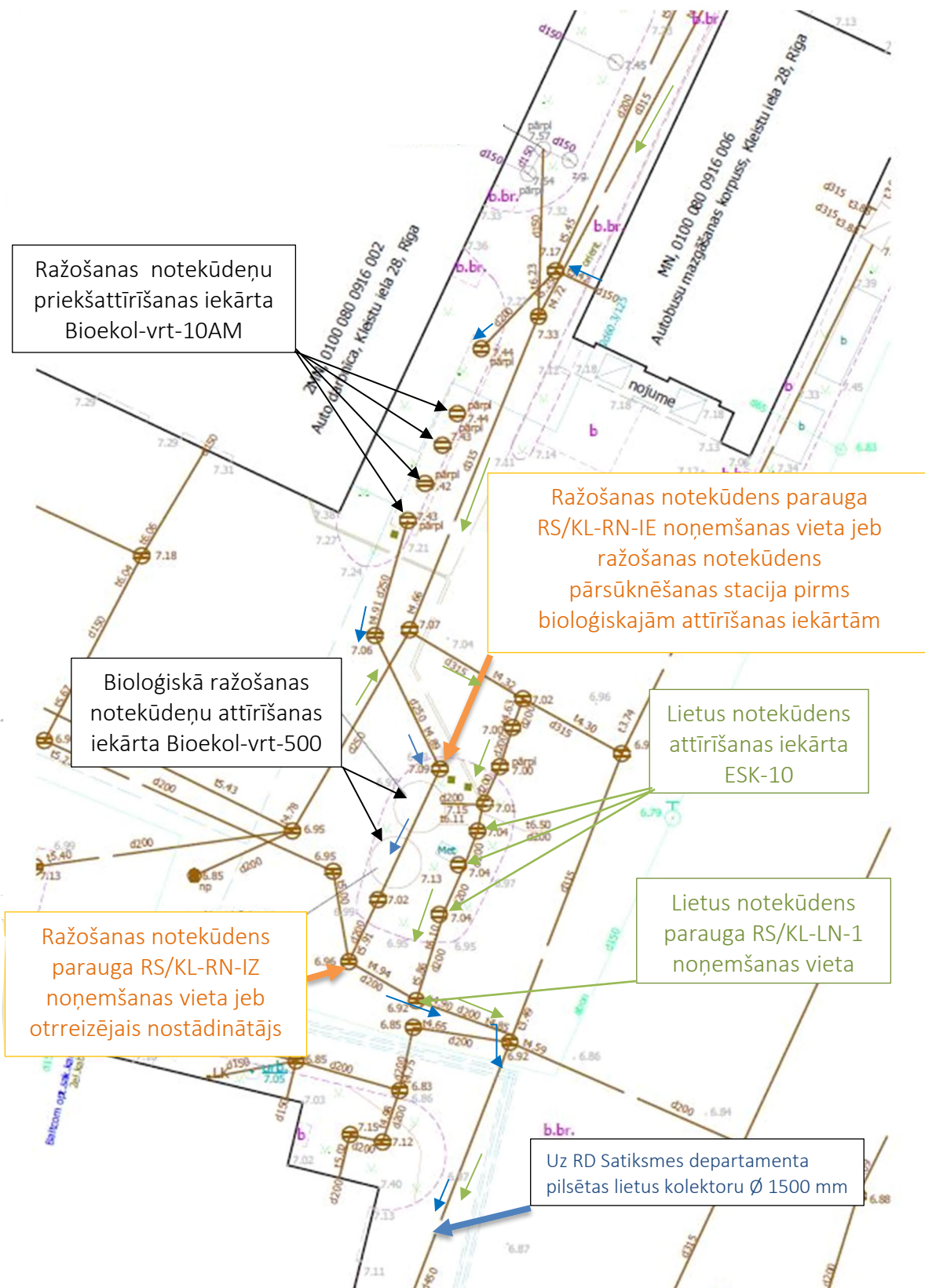
Nr.	x	y	h
1	310759.57	510174.88	9.11
1z	310721.83	510190.82	8.54
2	310723.50	510152.58	8.83
3	310738.12	510189.98	8.61
3z	310742.33	510201.73	8.31
4	310756.88	510114.83	8.35

Latvijas normālo augstumu sistēma LAS 2000.5  
(h = urbuma atveres augstuma atzīme m, v.j.l.)

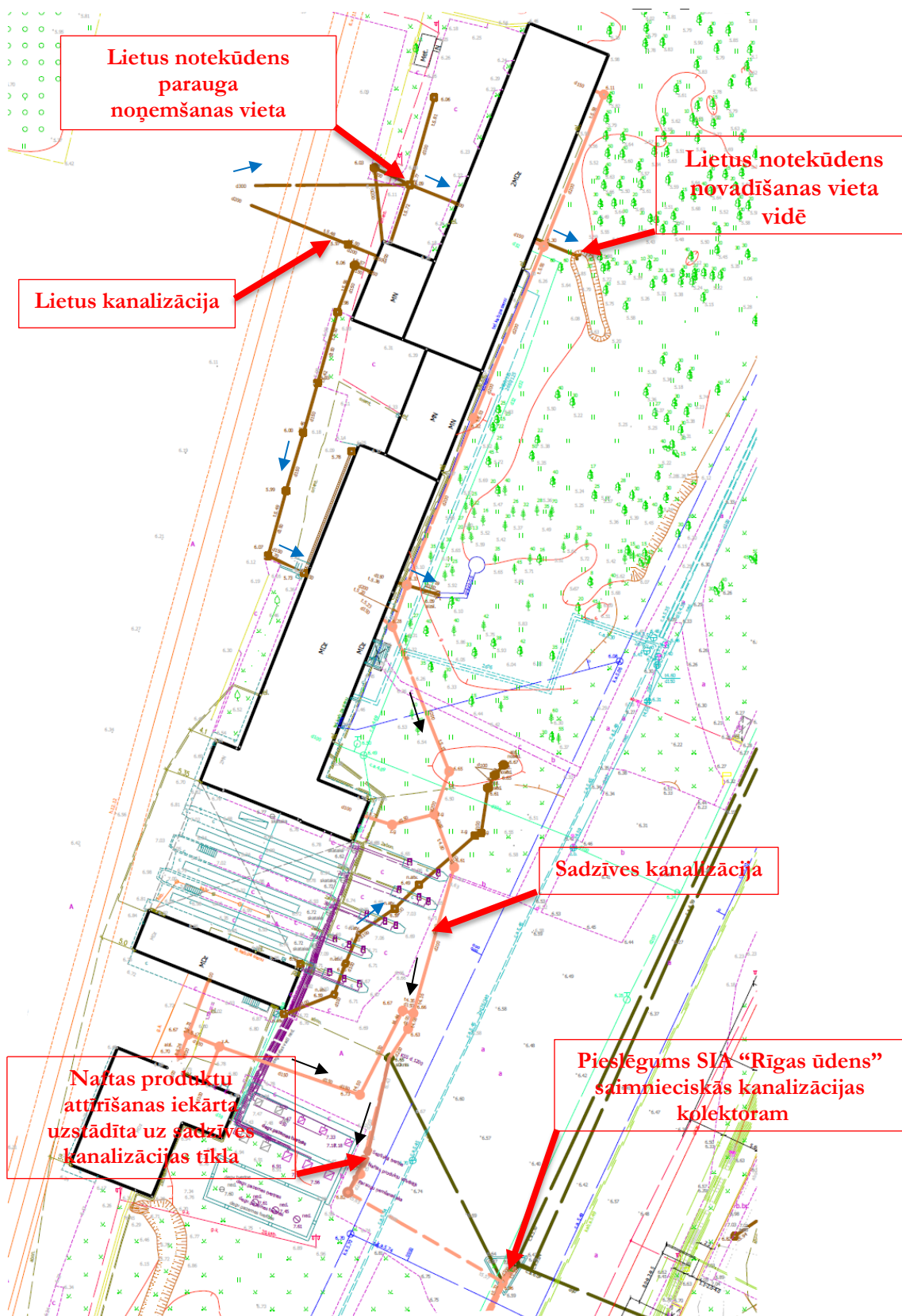
Apzīmējumi:

 <sup>1</sup> - gruntsūdens novērošanas aka, numurs

# Lietus un ražošanas notekūdens paraugu ņemšanas vietas, Kleistu iela 28, Rīga



# Lietus notekūdens parauga noņemšanas vieta, Kleistu iela 29, Rīga





# Ražošanas notekūdens paraugu noņemšanas vietas, Vestienas iela 35, Rīga

